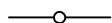




Lotissement "La Fourtie" PLAN DE BORNAGE DU LOT N° 28

Section AC
Lieudit : "La Fourtie"

Légende :

-  Borne O.G.E. nouvelle
-  Accès propriété
-  Zone inconstructible

Implantation des constructions par rapport aux voies et emprises publiques

Conforme au PLU et en respectant les limites et orientations imposées sur le plan de masse du permis d'aménager

Implantation des constructions par rapport aux limites séparatives

Conforme au PLU et en respectant les limites et orientations imposées sur le plan de masse du permis d'aménager

Implantation des constructions les unes par rapport aux autres sur une même propriété

Conforme au PLU

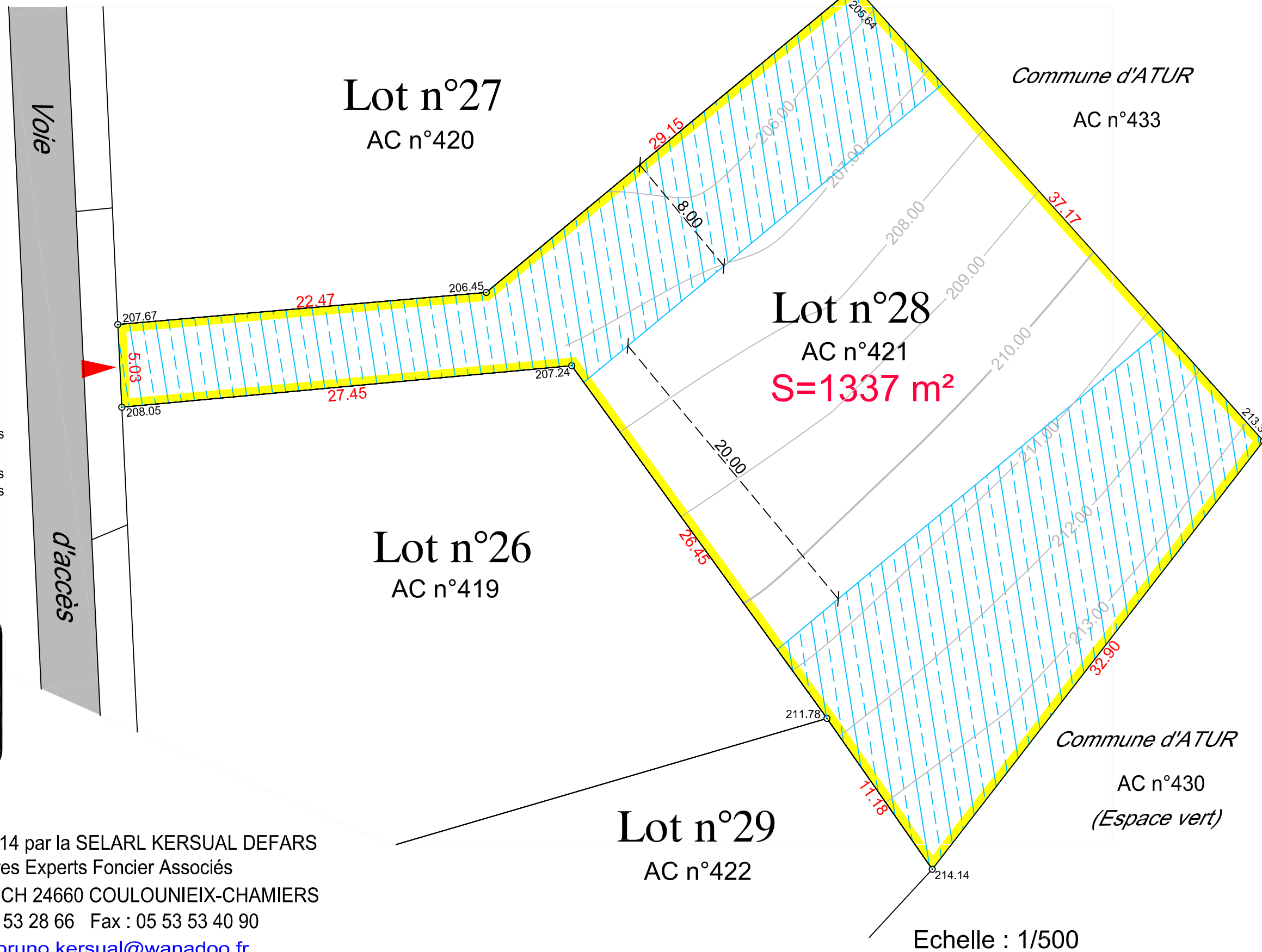
Désignation Cadastre

Section AC

Lieudit : "La Fourtie"

Numéro : 421

Superficie mesurée = 1337 m²



Dressé le 06/10/2014 par la SELARL KERSUAL DEFARS
Géomètres Experts Foncier Associés
72, Avenue M. FOCH 24660 COULOUNIEIX-CHAMIERES
Tel : 05 53 53 28 66 Fax : 05 53 53 40 90
e-mail : bruno.kersual@wanadoo.fr

Echelle : 1/500